DEUX NOUVEAUX ÉCURODUCS À CLAIX

LPO ISÈRE

Le confinement du printemps 2020 avait retardé cette installation, dorénavant c'est chose faite.

Au niveau de la « patte d'oie » entre l'avenue de Belledonne et la rue de la République à Claix, deux écuroducs sont désormais en place et traversent ces deux voies à plusieurs mètres du sol.

Image not found or type unknown



Mais qu’est qu’un « écuroduc » ? C’est une installation qui permet de pallier la rupture de connexion entre deux arbres. Elle consiste à relier ces deux arbres avec une corde pour permettre aux écureuils de passer d’arbre en arbre sans descendre au sol.
En effet, au sol, l’animal est vulnérable, et en cas d’une traversée de route, l’écureuil risque de se faire écraser.

Image not found or type unknown



Dans le cadre du contrat vert et bleu de Grenoble-Alpes-Métropole, la LPO Auvergne-Rhône-Alpes délégation Isère mène un travail de diagnostic cartographique grâce aux données d'écrasements recensées sur la plateforme collaborative **faune-isere.org** *(http://faune-isere.org/)* [1].
Certaines zones particulièrement dangereuses ont été définies pour envisager l'installation d'écuroducs.

La ville de Claix compte désormais cinq écuroducs.

Image not found or type unknown



Écureuil roux – Margaux Villanove

Afin d'améliorer la connaissance des zones à enjeux pour les écureuils, n'hésitez pas à noter vos observations sur faune-isere.org *(http://faune-isere.org/)* **[1] ou sur l'application Naturalist,**

grâce au module mortalité.
Ces informations seront précieuses pour installer aux endroits les plus stratégiques ces ouvrages et sauver ainsi les écureuils de la Métropole !



LIENS

- **faune-isere.org** *(https://www.faune-isere.org/)* [2]
- **En vidéo, l'installation d'écuroducs à Seyssins** *(https://www.youtube.com/watch)* [3]